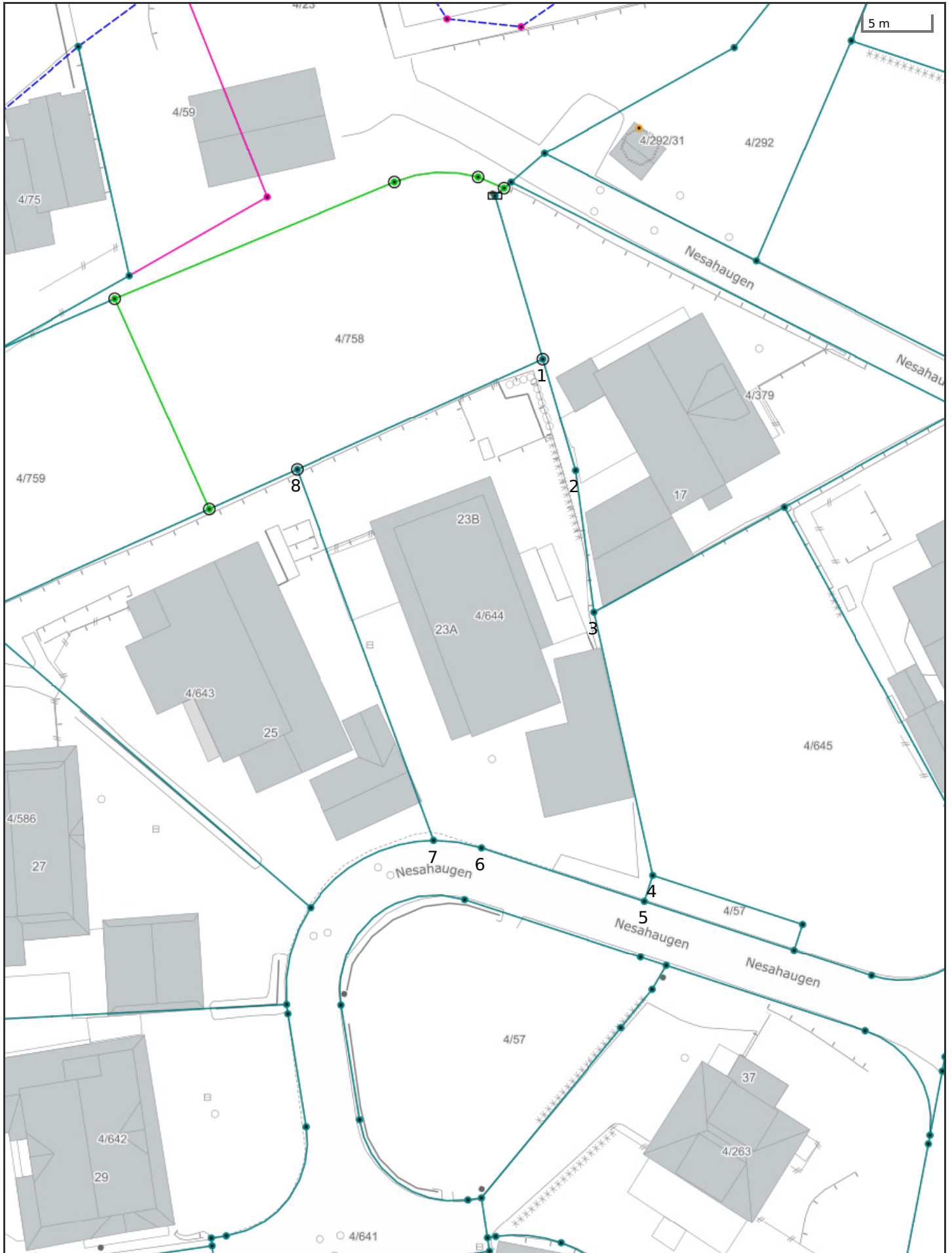

























Eiendomskart for eiendom 1103 - 4/644//



Det tas forbehold om at det kan forekomme feil, mangler eller avvik i kartet. Spesielt gjelder dette usikre eiendomsgrenser eller der eiendommen ikke er oppmålt.

Tegnforklaring

	Eiendomsgrense - omtvistet
	Hjelpelinje vegkant
	Hjelpelinje fiktiv
	Hjelpelinje punktfeste
	Hjelpelinje vannkant
	Eiendomsgrense - lite nøyaktig
	Eiendomsgrense - mindre nøyaktig
	Eiendomsgrense - middels nøyaktig
	Eiendomsgrense - nøyaktig
	Eiendomsgrense - svært nøyaktig
	Eiendomsgrense - uvisst nøyaktighet
	Grensepunkt - lite nøyaktig
	Grensepunkt - mindre nøyaktig
	Grensepunkt - middels nøyaktig
	Grensepunkt - nøyaktig
	Grensepunkt - svært nøyaktig
	Grensepunkt - offentlig godkjent
	Grensepunkt - bolt
	Grensepunkt - hjelpепunkt
	Grensepunkt - kors
	Grensepunkt - rør
	Grensepunkt - annet grensemerke
	Grensepunkt - uten klassifisering

Teig #1 (Hovedteig)

Areal og koordinater

Areal	599,00 m ²	Info				
Representasjonspunkt	Koordinatsystem	EUREF89 UTM Sone 32	Nord	6544192,29	Øst	315170,14

Grensepunkter						Grenselinjer	
#	Nord	Øst	Nøyaktigh.	Nedsatt i	Grensepunkttype	Lengde	Radius
1	6544200,64	315179,85	13 cm	Jord (JO)	Offentlig godkjent grensemerke (51)	8,55 m	
2	6544192,33	315181,86	13 cm	Ikke spesifisert (IS)	Umerket (56)	10,49 m	
3	6544181,88	315182,76	13 cm	Ikke spesifisert (IS)	Umerket (56)	19,82 m	
4	6544162,35	315186,15	13 cm	Ikke spesifisert (IS)	Umerket (56)	2,00 m	
5	6544160,48	315185,44	13 cm	Ikke spesifisert (IS)	Umerket (56)	12,64 m	
6	6544164,97	315173,62	13 cm	Ikke spesifisert (IS)	Umerket (56)	3,58 m	11,00 m
7	6544165,69	315170,13	13 cm	Ikke spesifisert (IS)	Umerket (56)	29,04 m	
8	6544193,39	315161,4	13 cm	Fjell (FJ)	Offentlig godkjent grensemerke (51)	19,82 m	