



Stavanger kommune

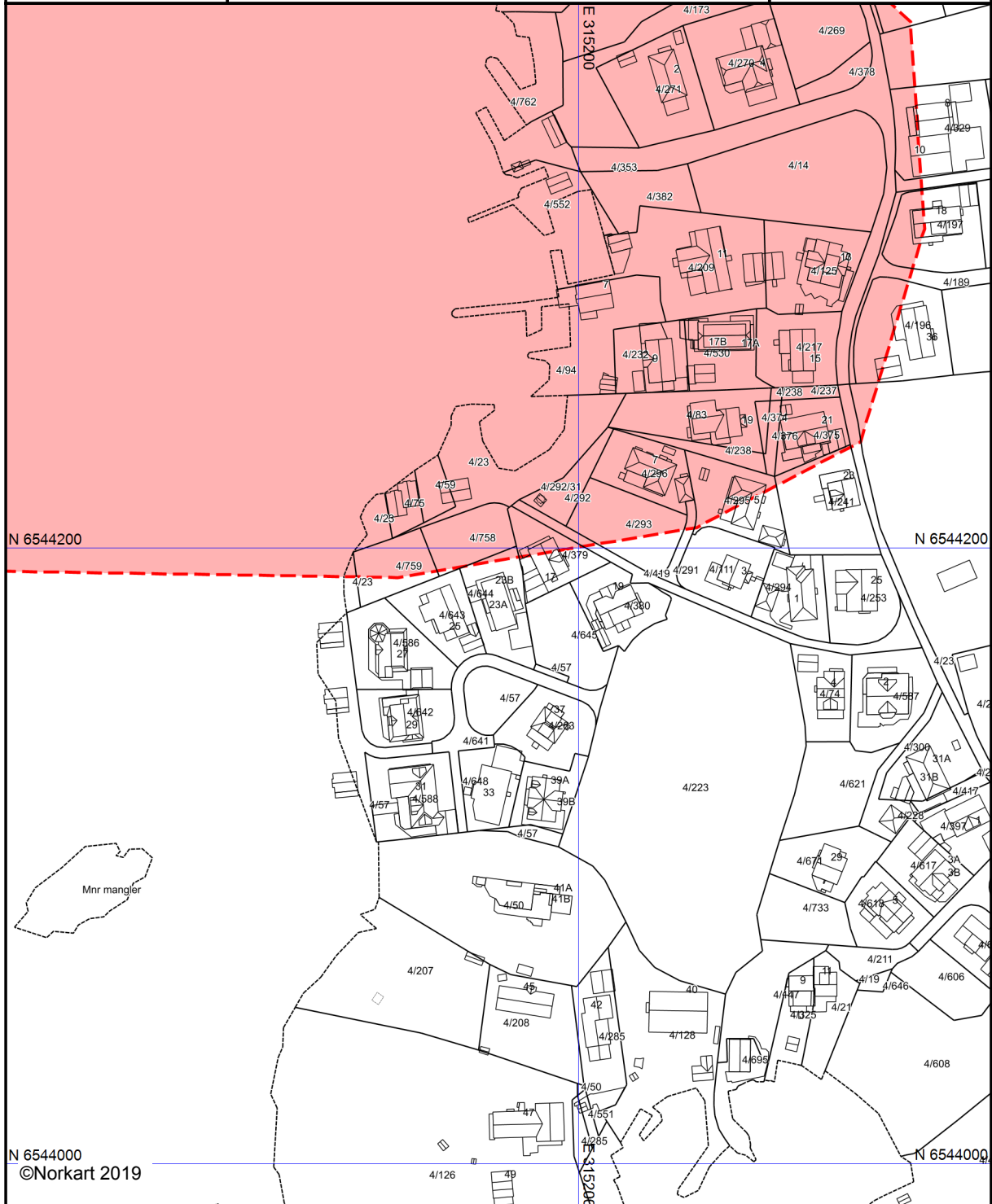
Reguleringsplaner Under Arbeid

Eiendom: 4/644
Adresse: Nesahaugen 23A
Dato: 08.08.2019
Målestokk: 1:2000

N






UTM-32



Kartet er produsert fra kommunens beste digitale kartbaser for området og inneholder viktige opplysninger om eiendommen og området omkring. Presentasjonen av informasjon er i samsvar med nasjonal standard.
Kartet kan inneholde feil, mangler eller avvik i forhold til kravene i oppgitt standard.
Kartet kan ikke benyttes til andre formål enn det formålet det er utlevert til uten samtykke fra kommunen jf. lov om åndsverk.

Tegnforklaring

Felles for reguleringsplan PBL 1985 og 200.

-  Regulerings- og bebyggelsesplanområde
-  Planens begrensning
-  Påskrift feltnavn