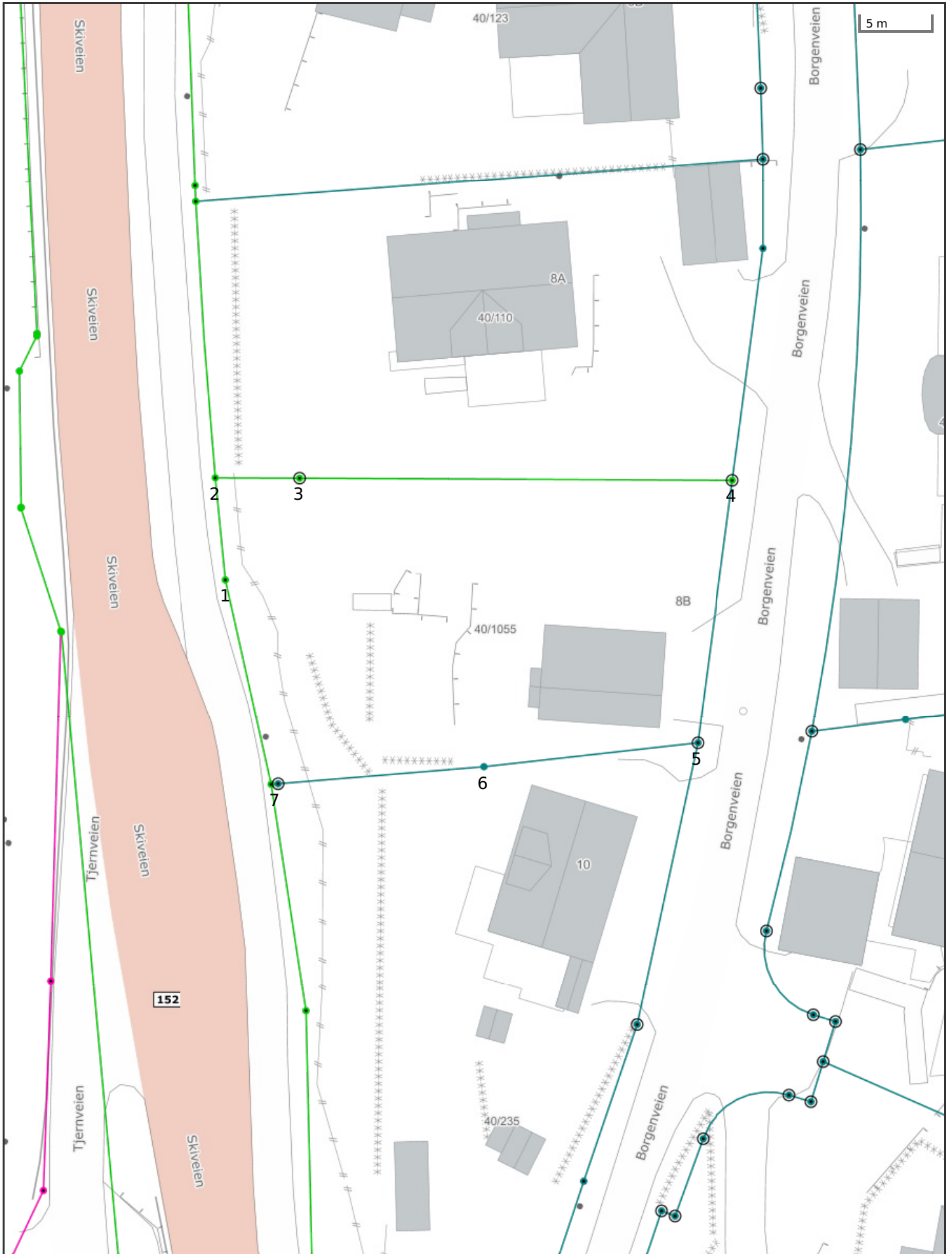



























# Eiendomskart for eiendom 0217 - 40/1055//



Det tas forbehold om at det kan forekomme feil, mangler eller avvik i kartet. Spesielt gjelder dette usikre eiendomsgrenser eller der eiendommen ikke er oppmålt.

## Tegnforklaring

	Eiendomsgrense - omtvistet
	Hjelpelinje vegkant
	Hjelpelinje fiktiv
	Hjelpelinje punktfeste
	Hjelpelinje vannkant
	Eiendomsgrense - lite nøyaktig
	Eiendomsgrense - mindre nøyaktig
	Eiendomsgrense - middels nøyaktig
	Eiendomsgrense - nøyaktig
	Eiendomsgrense - svært nøyaktig
	Eiendomsgrense - uvisst nøyaktighet
	Grensepunkt - lite nøyaktig
	Grensepunkt - mindre nøyaktig
	Grensepunkt - middels nøyaktig
	Grensepunkt - nøyaktig
	Grensepunkt - svært nøyaktig
	Grensepunkt - offentlig godkjent
	Grensepunkt - bolt
	Grensepunkt - hjelpепunkt
	Grensepunkt - kors
	Grensepunkt - rør
	Grensepunkt - annet grensemerke
	Grensepunkt - uten klassifisering

# Teig #1 (Hovedteig)

Areal og koordinater

<b>Areal</b>	704,00 m <sup>2</sup>	<b>Info</b>				
<b>Representasjonspunkt</b>	<b>Koordinatsystem</b>	EUREF89 UTM Sone 32	<b>Nord</b>	6630674	<b>Øst</b>	601268,78

Grensepunkter						Grenselinjer	
#	Nord	Øst	Nøyaktigh.	Nedsatt i	Grensepunkttype	Lengde	Radius
1	6630673,91	601260,25	10 cm	Ikke spesifisert (IS)	Umerket (56)	7,36 m	492,00 m
2	6630681,21	601259,33	10 cm	Ikke spesifisert (IS)	Umerket (56)	6,04 m	
3	6630681,35	601265,37	10 cm	Fjell (FJ)	Offentlig godkjent grensemerke (51)	31,10 m	
4	6630682,04	601296,46	10 cm	Jord (JO)	Offentlig godkjent grensemerke (51)	19,02 m	
5	6630663,12	601294,48	20 cm	Jord (JO)	Offentlig godkjent grensemerke (51)	15,44 m	
6	6630660,99	601279,19	20 cm	Ikke spesifisert (IS)	Gjerdestolpe (82)	14,85 m	
7	6630659,37	601264,43	20 cm	Fjell (FJ)	Offentlig godkjent grensemerke (51)	0,50 m	
8	6630659,32	601263,93	10 cm	Ikke spesifisert (IS)	Umerket (56)	15,05 m	