















Tegnforklaring

	Vegnavn		Flaggstang		MurFrittstående
	MurLoddrett		Hekk		AnnetGjerde
	Stolpe		Gatelys		Nøyaktig grensepunkt
	Anslått grensepunkt		Teiggrense		Naturverngrense
	Bygningsdelelinje		Bygningslinje		Bygningsavgrensning tiltak
	Mønelinje		Takkant		Takoverbyggkant
	Taksprang		Trapp inntill bygg		Veranda
	Annet vegareal avgrensning		Gang- og sykkelvegkant		Sti
	Fortauskant		Vegdekkekant		Vegkantavkjørsel
	Bolig		Garasje og uthus		Godkjente byggetiltak
	Takoverbygg		Udefinerte bygg		Bolig
	Garasje og uthus		Kommunegrense		Sport- og idrettsplass
	Gang- og sykkelveg		Veg		Kanal og grøft
	Høydekurve		Forsenkningskurve		Bebygd område
	Skog		Annet		