



Tønsberg
kommune

Kommuneplan

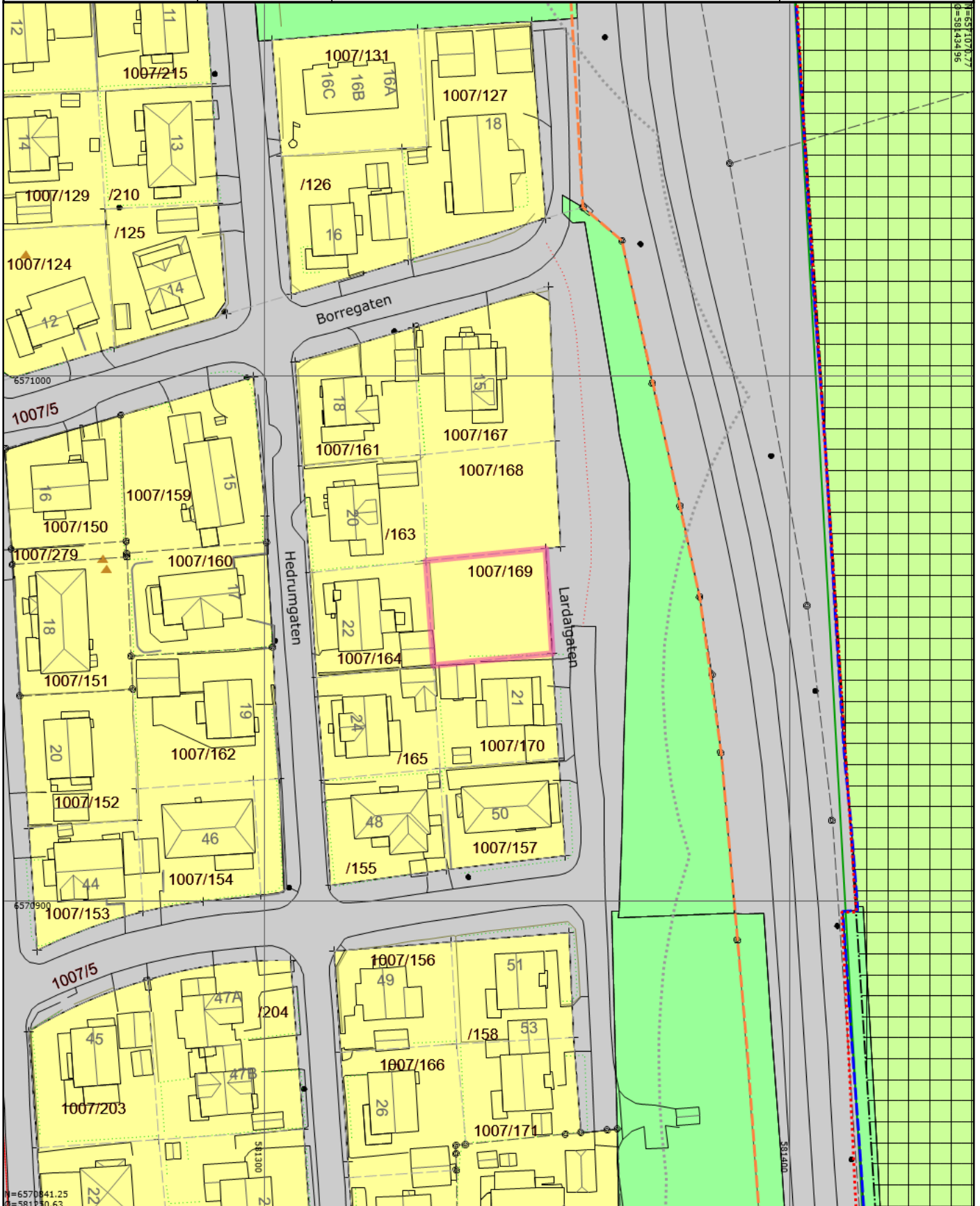
Eiendom: Gnr: 1007 Bnr: 169 Fnr: 0 Snr: 0

Adresse:





Annen info: Kommuneplanens arealdel 2018 - 2030 TBG



Målestokk
1:1000



Tegnforklaring

	Strandlinje sjø		Byggegrense		Rikspolitiske retningslinjer
	Langsiktig utviklingsgrense		Nøyaktig eiendomsgrense		Anslått eiendomsgrense
	Nøyaktig grensepunkt	+	Anslått grensepunkt	.	Vegnavn
.	Flaggstang		MurFrittstående		MurLoddrett
	Hekk		AnnetGjerde	.	Stolpe
.	Gatelys		Naturverngrense		Bygningsdelelinje
	Bygningslinje		Bygningsavgrensning tiltak		Mønelinje
	Takkant		Takoverbyggkant		Taksprang
	Trapp inntill bygg		Veranda		Annet vegareal avgrensning
	Gang- og sykkelvegkant		Sti		Fortauskant
	Vegdekkekant		Vegkantavkjørsel	.	Bolig
	Garasje og uthus		Plangrense		Hovedveg - På bakken - Nåværende
	Gang-/sykkelveg - På bakken - Nåværende		Sykkelveg - På bakken - Nåværende		Grense for arealformål
	Grense for båndleggingsoner		Båndlegging etter lov om naturvern - Nåværende		Boligbebyggelse - Nåværende
	Veg - Nåværende		Grønnstruktur - Nåværende		LNFR-areal for nødvendige tiltak for landbruk og reindrift og gårdstilknyttet næringsvirksomhet basert på gårdens ressursgrunnlag - Nåværende
	KpOmråde gjeldende		Kommunegrense		Høydekurve
	Forsenkingskurve				